

РЕШЕНИЕ
о размещении объектов № 11

с. Лобаново, Лобановское с/п,
Пермского района,
Пермского края

24.02.2016

Администрация Лобановского сельского поселения Пермского муниципального района разрешает Акционерному обществу «Газпром газораспределение Пермь» (ИНН 5902183841, ОГРН 2125902017723, почтовый адрес: 614000, г. Пермь, ул. Петропавловская, 43)

размещение объекта «газопровод давлением до 1,2 Мпа»

на землях государственная собственность на которые не разграничена

на срок 1 год с 24.02.2016 г. по 23.02.2017 г.

Местоположение: Пермский край, Пермский район, Лобановское с/п, с. Лобаново, Садовый пер, 11.

Приложение: схема предполагаемых к использованию земель или части земельного участка.

Глава администрации
сельского поселения
А.С.Кочкин




Схема предполагаемых к использованию земель или части земельного участка

Объект: Газопровод давлением до 1,2 Мпа, для размещения которого не требуется разрешения на строительство

Местоположение: расположенным рядом с домом, по адресу: Пермский край, Пермский район, с. Лобаново, Садовый пер., 11

Каталог координат, м

Площадь земель или части земельного участка, кв.м.: 79

Категория земель: земли населенных пунктов

Вид разрешенного использования: -

№ точки границы	X	Y
н1	500817.55	2234235.26
н2	500816.61	2234245.47
н3	500816.56	2234246.00
н4	500816.30	2234246.80
н5	500815.57	2234247.53
н6	500814.57	2234247.80
н7	500813.57	2234247.53
н8	500813.34	2234247.30
н9	500804.88	2234247.35
н10	500804.81	2234243.40
н11	500812.79	2234243.31
н12	500813.52	2234235.41

Описание границ смежных землепользователей:






От точки н12 до точки н1 - земельный участок с кадастровым номером 59:32:0890001:538

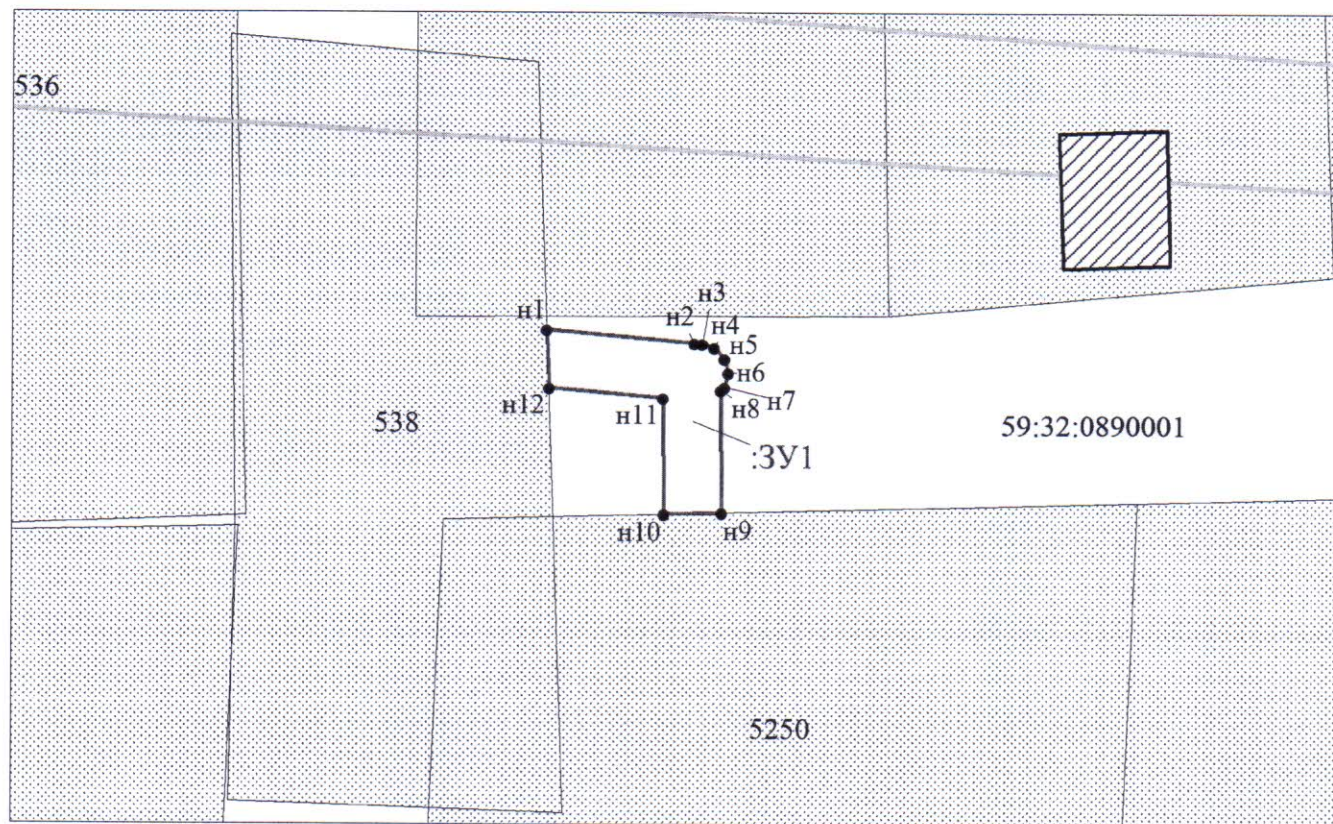
От точки н9 до точки н10 - земельный участок с кадастровым номером 59:32:0890001:5250

От точки н1 до точки н9 - земли общего пользования

От точки н10 до точки н12 - земли общего пользования

Условные обозначения:

- | | | | |
|---|--|---|---|
|  | - предполагаемый участок земель, на которых планируется размещение объекта |  | - зоны с особыми условиями использования территории, сведения о которых внесены в ГКН |
|  | - границы земельного участка, сведения о которых внесены в ГКН | :3У1 | - обозначение запрашиваемого земельного участка |
|  | - границы и номер объекта капитального строительства, сведения о которых внесены в ГКН | • н1 | - характерная точка границ земель или части земельного участка |
|  | - граница кадастрового квартала | 59:32:0890001 | - номер кадастрового квартала |



Масштаб 1:500

Заявитель: _____



/ Егошина И.В.

(подпись, расшифровка подписи)

МП

(для юридических лиц
и индивидуальных предпринимателей)