

РЕШЕНИЕ
о размещении объектов № 14

с. Лобаново, Лобановское с/п,
Пермского района,
Пермского края

24.02.2016

Администрация Лобановского сельского поселения Пермского муниципального района разрешает Акционерному обществу «Газпром газораспределение Пермь» (ИНН 5902183841, ОГРН 2125902017723, почтовый адрес: 614000, г. Пермь, ул. Петропавловская, 43)

размещение объекта «газопровод давлением до 1,2 Мпа»

на землях государственная собственность на которые не разграничена

на срок 1 год с 24.02.2016 г. по 23.02.2017 г.

Местоположение: Пермский край, Пермский район, Лобановское с/п, п. Мулянка, ул. Школьная, 176

Приложение: схема предполагаемых к использованию земель или части земельного участка.

Глава администрации
сельского поселения
А.С.Кочкин



Схема предполагаемых к использованию земель или части земельного участка

Объект: Газопровод давлением до 1,2 Мпа, для размещения которого не требуется разрешения на строительство

Местоположение: расположенным рядом с домом, по адресу: Пермский край, Пермский район,
п. Мулянка, ул. Школьная, 17 б

Площадь земель или части земельного участка, кв.м.: 39

Категория земель: земли населенных пунктов

Вид разрешенного использования: -

Описание границ смежных землепользователей:

От точки н1 до точки н2 - земельный участок с кадастровым номером 59:32:1220001:1327

От точки н2 до точки н1 - земли общего пользования

Каталог координат, м

№ точки границы	X	Y
н1	494352,91	2239543,19
н2	494349,77	2239545,65
н3	494344,52	2239538,83
н4	494344,25	2239537,83
н5	494344,52	2239537,83
н6	494345,25	2239536,10
н7	494346,25	2239535,83
н8	494347,25	2239536,10
н9	494347,83	2239536,61


Условные обозначения:



- предполагаемый участок земель, на которых планируется размещение объекта




- границы и номер земельного участка, сведения о которых внесены в ГКН



- границы и номер объекта капитального строительства, сведения о которых внесены в ГКН



- граница кадастрового квартала



59.12.2.197 - зоны с особыми условиями использования территории, сведения о которых внесены в ГКН

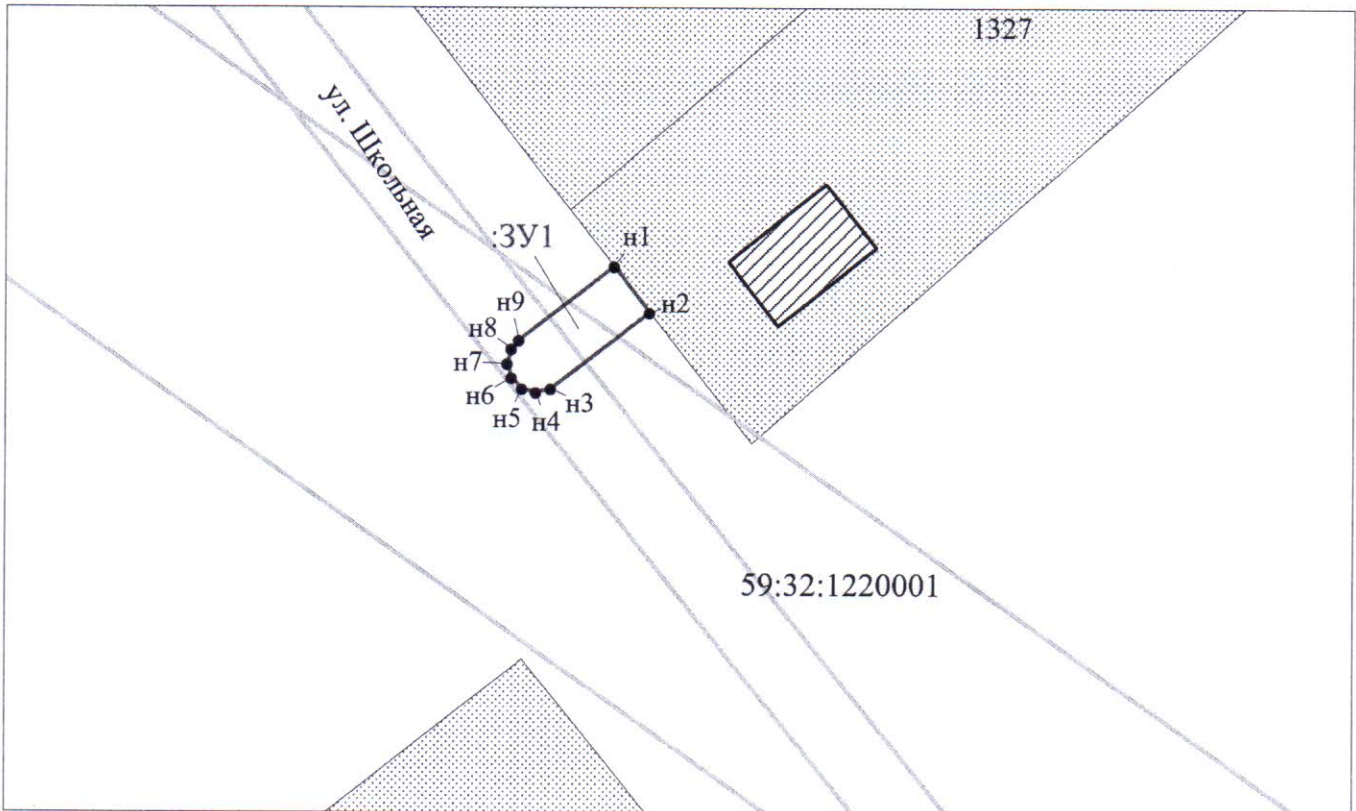
:ЗУ1

- обозначение запрашиваемого земельного участка



н1 - характерная точка границ земель или части земельного участка

59:32:1220001 - номер кадастрового квартала



Масштаб 1:500

Заявитель: _____

/ Егошина И.В.

(подпись, расшифровка подписи)

МП

(для юридических лиц

и индивидуальных предпринимателей)