

РЕШЕНИЕ
о размещении объектов № 17

с. Лобаново, Лобановское с/п,
Пермского района,
Пермского края

11.04.2016

Администрация Лобановского сельского поселения Пермского муниципального района разрешает Акционерному обществу «Газпром газораспределение Пермь» (ИНН 5902183841, ОГРН 2125902017723, почтовый адрес: 614000, г. Пермь, ул. Петропавловская, 43)

размещение объекта «газопровод давлением до 1,2 Мпа, для которых не требуется разрешение на строительство»

на землях государственная собственность на которые не разграничена

на срок 1 год с 11.04.2016 по 10.04.2017

Местоположение: Пермский край, Пермский район, Лобановское с/п, с. Лобаново, ул. Молодежная, д. 5.

Приложение: схема предполагаемых к использованию земель или части земельного участка.

Глава администрации
сельского поселения
А.С.Кочкин



Схема предполагаемых к использованию земель или части земельного участка

Объект: Газопровод давлением до 1.2 Мпа, для размещения которого не требуется разрешения на строительство

Местоположение: расположенным рядом с домом, по адресу: Пермский край, Пермский район, с. Лобаново, ул. Молодежная, дом 5

Площадь земель или части земельного участка, кв.м.: 160

Категория земель: земли населенных пунктов

Вид разрешенного использования: -

Описание границ смежных землепользователей:









От точки н10 до точки н9 - земли общего пользования

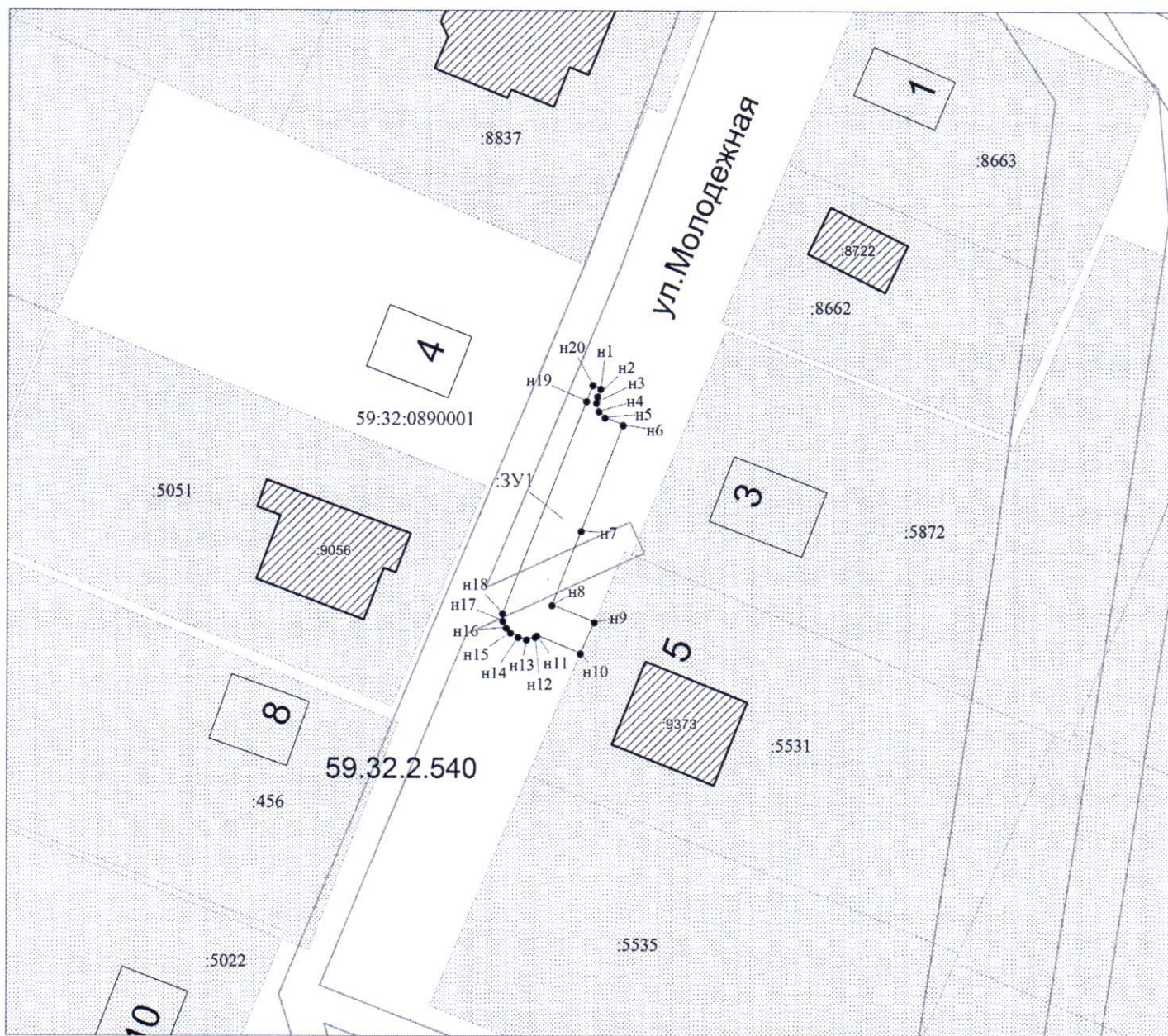
От точки н9 до точки н10 - земельный участок с кадастровым номером 59:32:0890001:5531

Каталог координат, м


№ точки границы	X	Y
н1	501574.81	2233759.76
н2	501573.94	2233759.41
н3	501573.19	2233759.27
н4	501572.19	2233759.54
н5	501571.46	2233760.27
н6	501570.60	2233762.39
н7	501558.22	2233757.54
н8	501549.53	2233754.13
н9	501547.54	2233759.08
н10	501543.86	2233757.50
н11	501545.93	2233752.37
н12	501545.75	2233752.19
н13	501545.48	2233751.19
н14	501545.75	2233750.19
н15	501546.26	2233749.31
н16	501546.87	2233748.80
н17	501547.66	2233748.44
н18	501548.56	2233748.40
н19	501573.36	2233758.11
н20	501575.25	2233758.84

Условные обозначения:

-  - предполагаемый участок земель, на которых планируется размещение объекта
-  - границы и номер земельного участка, сведения о которых внесены в ГКН
-  - границы и номер объекта капитального строительства, сведения о которых внесены в ГКН
-  - граница кадастрового квартала
-  - зоны с особыми условиями использования территории, сведения о которых внесены в ГКН
-  - обозначение запрашиваемого земельного участка
-  - характеристическая точка границ земель или части земельного участка
-  - номер кадастрового квартала



Масштаб 1:500

Заявитель:  / Егошина И.В.
(подпись, расшифровка подписи)

МП
(для юридических лиц
и индивидуальных предпринимателей)