

**РЕШЕНИЕ**  
о размещении объектов № 6

с. Лобаново, Лобановское с/п,  
Пермского района,  
Пермского края

24.02.2016

Администрация Лобановского сельского поселения Пермского муниципального района разрешает Акционерному обществу «Газпром газораспределение Пермь» (ИНН 5902183841, ОГРН 2125902017723, почтовый адрес: 614000, г. Пермь, ул. Петропавловская, 43)

размещение объекта «газопровод давлением до 1,2 Мпа»


на землях государственная собственность на которые не разграничена

на срок 1 год с 24.02.2016 г. по 23.02.2017 г.

Местоположение: Пермский край, Пермский район, Лобановское с/п, с. Лобаново, пер. Садовый, д.15

Приложение: схема предполагаемых к использованию земель или части земельного участка.

Глава администрации  
сельского поселения  
А.С.Кочкин



## Схема предполагаемых к использованию земель или части земельного участка

Объект: Газопровод давлением до 1,2 Мпа, для размещения которого не требуется разрешения на строительство

Местоположение: расположенным по адресу: Пермский край, Пермский район,  
п. Лобаново, пер. Садовый, д.15

Каталог координат, м

№ точки границы	X	Y
н1	500784.89	2234214.88
н2	500784.76	2234218.88
н3	500721.16	2234218.68
н4	500721.14	2234224.88
н5	500717.14	2234224.74
н6	500717.17	2234216.66
н7	500717.44	2234215.67
н8	500718.17	2234214.94
н9	500719.17	2234214.67
н10	500721.97	2234214.68

Площадь земель или части земельного участка, кв.м.: 294

Категория земель: земли населенных пунктов

Вид разрешенного использования: -

Описание границ смежных землепользователей:








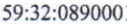
От точки н1 до точки н2 - земельный участок с кадастровым номером 59:32:0890001:538

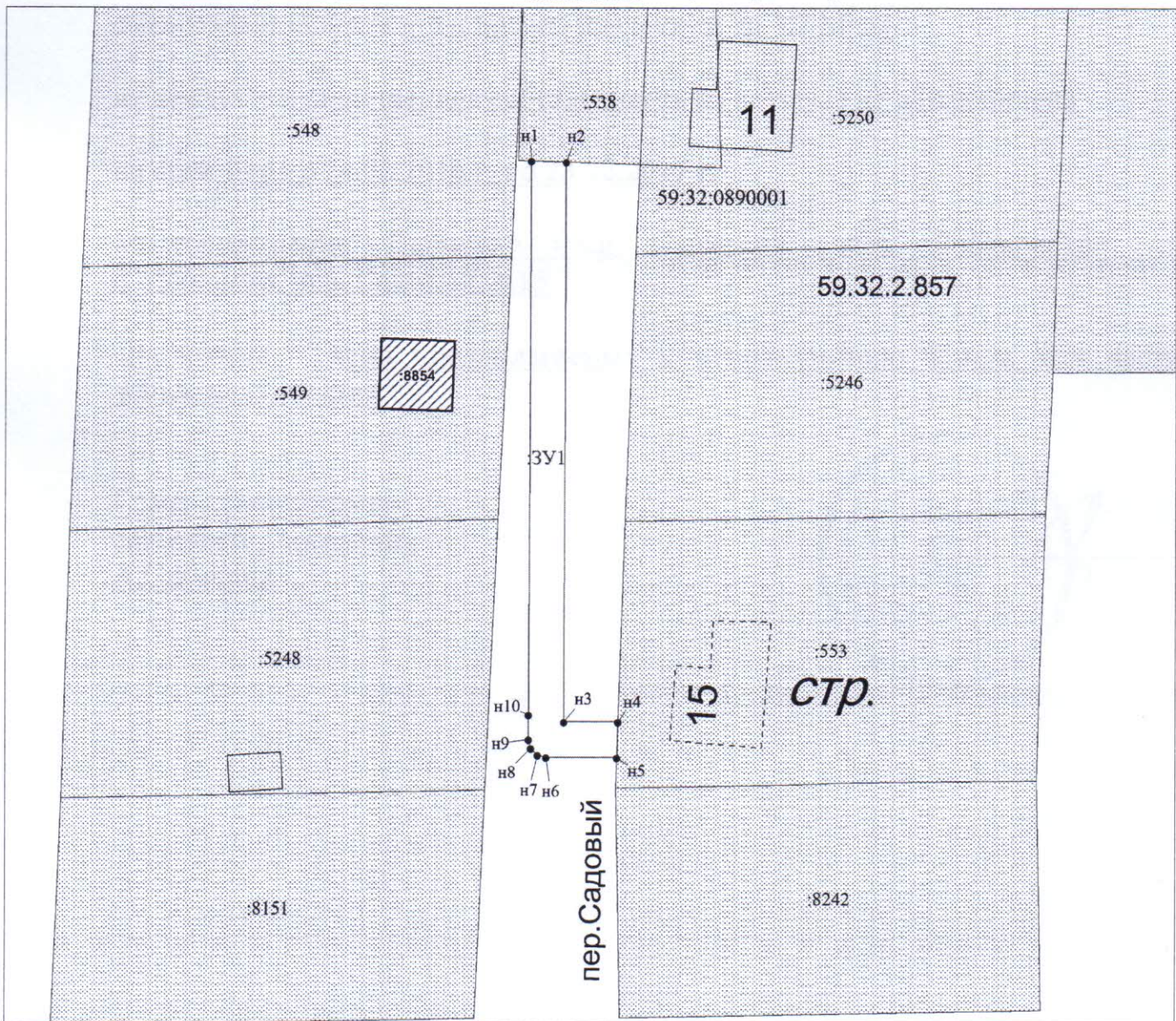
От точки н2 до точки н4 - земли общего пользования

От точки н4 до точки н5 - земельный участок с кадастровым номером 59:32:0890001:553

От точки н5 до точки н1 - земли общего пользования

### Условные обозначения:

- |   |  |   |   |
|---|--|---|---|
|  | - предполагаемый участок земель, на которых планируется размещение объекта             |  | - зоны с особыми условиями использования территории, сведения о которых внесены в ГКН |
|  | - границы и номер земельного участка, сведения о которых внесены в ГКН                 |  | - обозначение запрашиваемого земельного участка                                       |
|  | - границы и номер объекта капитального строительства, сведения о которых внесены в ГКН |  | • н1 - характерная точка границ земель или части земельного участка                   |
|  | - граница кадастрового квартала  |  | - номер кадастрового квартала   |



Масштаб 1:500

Заявитель:  / Егошина И.В.

(подпись, расшифровка подписи)

МП

(для юридических лиц  
и индивидуальных предпринимателей)