

РЕШЕНИЕ
о размещении объектов № 19

с. Лобаново, Лобановское с/п,
Пермского района, Пермского края

22.04.2016

Администрация Лобановского сельского поселения Пермского муниципального района разрешает Акционерному обществу «Газпром газораспределение Пермь» (ИНН 5902183841, ОГРН 2125902017723, почтовый адрес: 614000, г. Пермь, ул. Петропавловская, 43)

размещение объекта «газопровод давлением до 1,2 Мпа, для которых не требуется разрешение на строительство»

на землях государственная собственность на которые не разграничена

на срок 1 год с 22.04.2016 г. по 21.04.2017 г.

Местоположение: расположен рядом с домом, по адресу: Пермский край, Пермский район, Лобановское с/п, с. Лобаново, ул. Центральная, 104

Приложение: схема предполагаемых к использованию земель или части земельного участка.

Глава администрации
сельского поселения
А.С.Кочкин



Схема предполагаемых к использованию земель или части земельного участка

Объект: Газопровод давлением до 1,2 Мпа, для размещения которого не требуется разрешения на строительство

Местоположение: расположенным рядом с домом, по адресу: Пермский край, Пермский район, с.Лобаново, ул. Центральная, 104

Каталог координат, м

№ точки границы	X	Y
н1	500748.14	2235597.53
н2	500748.59	2235597.15
н3	500749.59	2235596.88
н4	500750.59	2235597.15
н5	500751.32	2235597.88
н6	500751.59	2235598.88
н7	500751.32	2235599.88
н8	500751.19	2235600.08
н9	500750.20	2235601.28
н10	500749.66	2235601.73
н11	500748.66	2235602.00
н12	500747.66	2235601.73
н13	500746.93	2235601.00
н14	500746.66	2235600.00
н15	500746.93	2235599.00
н16	500747.12	2235598.72



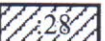




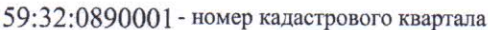
Площадь земель или части земельного участка, кв.м.: 18

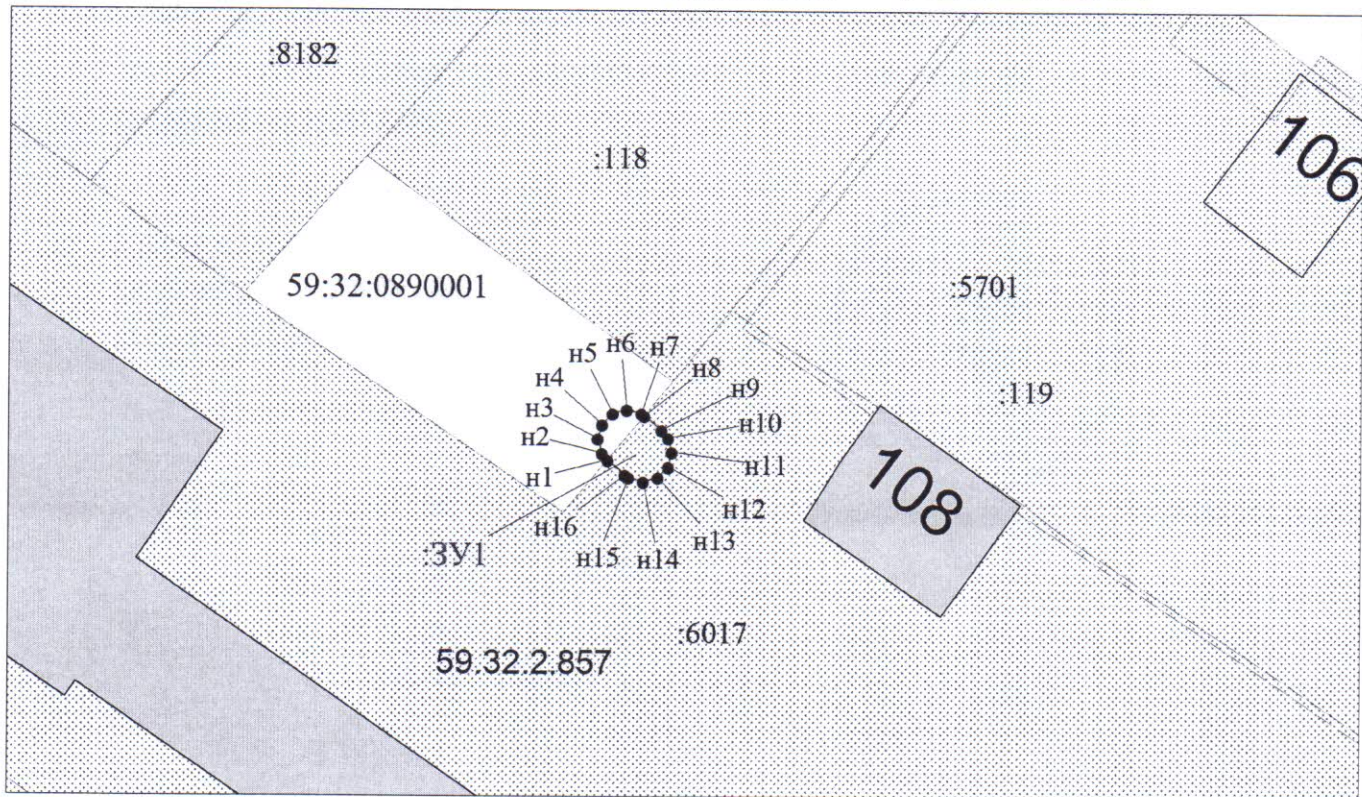
Категория земель: земли населенных пунктов

Вид разрешенного использования: -

Описание границ смежных землепользователей:
 От точки н1 до точки н8 - земли общего пользования
 От точки н8 до точки н1 - земельный участок с кадастровым номером 59:32:0890001:6017

Условные обозначения:

-  - предполагаемый участок земель, на которых планируется размещение объекта
-  - границы и номер земельного участка, сведения о которых внесены в ГКН
-  - границы и номер объекта капитального строительства, сведения о которых внесены в ГКН
-  - граница кадастрового квартала
-  - зоны с особыми условиями использования территории, сведения о которых внесены в ГКН
-  - обозначение запрашиваемого земельного участка
-  - характерная точка границ земель или части земельного участка
-  - номер кадастрового квартала



Масштаб 1:500

Заявитель: _____ / Егошина И.В.
 (подпись, расшифровка подписи)

МП
 (для юридических лиц
 и индивидуальных предпринимателей)