

РЕШЕНИЕ
о размещении объектов № 27

с. Лобаново, Лобановское с/п,
Пермского района, Пермского края

23.05.2016

Администрация Лобановского сельского поселения Пермского муниципального района разрешает Акционерному обществу «Газпром газораспределение Пермь» (ИНН 5902183841, ОГРН 2125902017723, почтовый адрес: 614000, г. Пермь, ул. Петропавловская, 43)

размещение объекта «газопровод давлением до 1,2 Мпа, для размещения которого не требуется разрешения на строительство.»

на землях государственная собственность на которые не разграничена

на срок 1 год с 23.05.2016 г. по 22.05.2017 г.

Местоположение: расположен рядом с домом, по адресу: Пермский край, Пермский район, Лобановское с/п, с. Лобаново, пер. Садовый, д. 14

Приложение: схема предполагаемых к использованию земель или части земельного участка.

Глава администрации
сельского поселения
А.С.Кочкин



Схема предполагаемых к использованию земель или части земельного участка

Объект: Газопровод давлением до 1,2 Мпа, для размещения которого не требуется разрешения на строительство

Местоположение: расположенным рядом с домом, по адресу: Пермский край, Пермский район,
с Лобаново, пер Садовый, д 14

Каталог координат, м

№ точки границы	X	Y
н1	500819.68	2234271.90
н2	500820.13	2234276.89
н3	500818.78	2234276.92
н4	500818.43	2234271.93

Площадь земель или части земельного участка, кв.м.: 7

Категория земель: земли населенных пунктов






Вид разрешенного использования: -

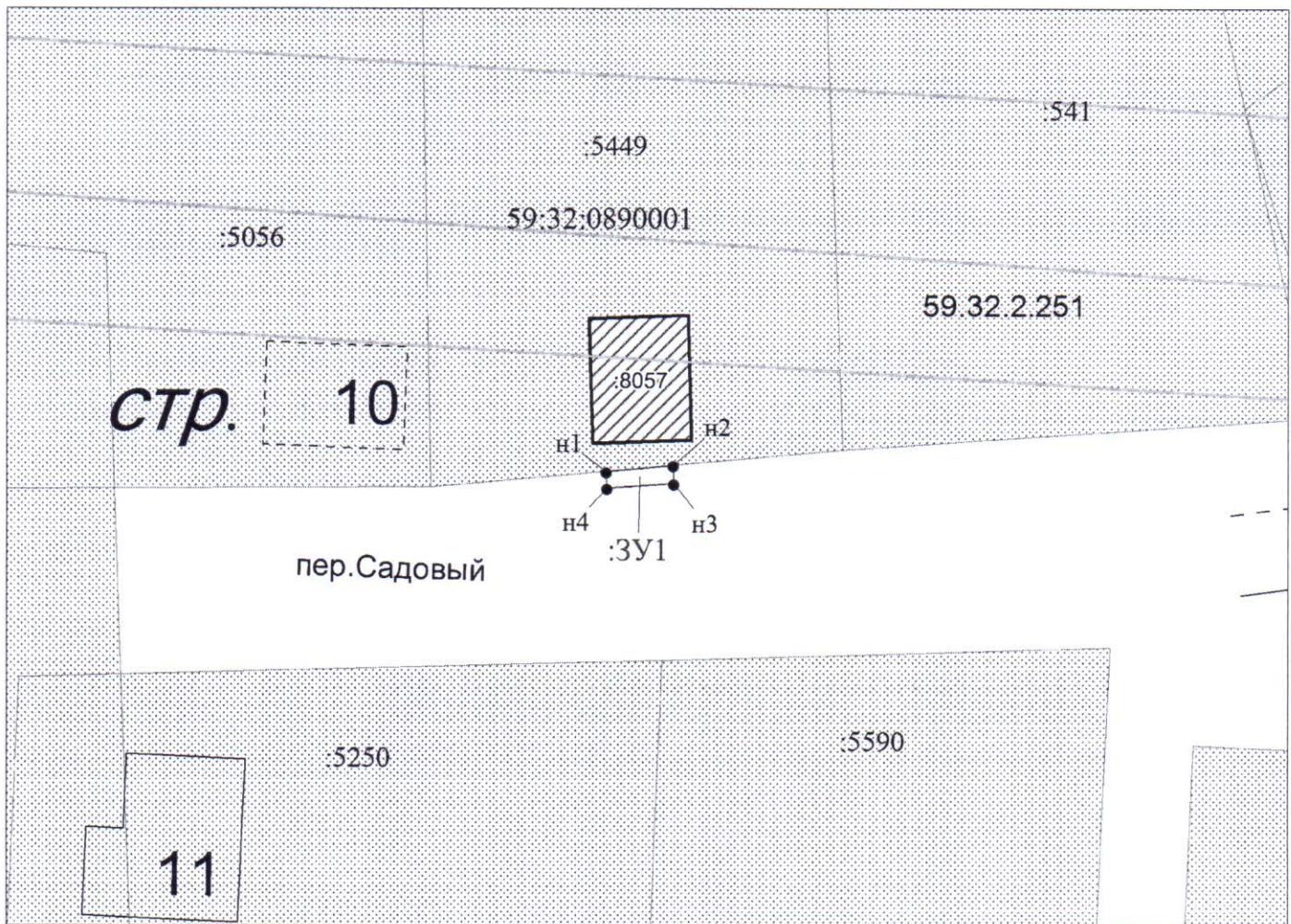
Описание границ смежных землепользователей:

От точки н1 до точки н2 - земельный участок с кадастровым номером 59:32:0890001:5449

От точки н2 до точки н1 - земли общего пользования

Условные обозначения:

- | | | | |
|---|--|---|---|
|  | - предполагаемый участок земель, на которых планируется размещение объекта |  | - зоны с особыми условиями использования территории, сведения о которых внесены в ГКН |
|  | - границы и номер земельного участка, сведения о которых внесены в ГКН | :3У1 | - обозначение запрашиваемого земельного участка |
|  | - границы и номер объекта капитального строительства, сведения о которых внесены в ГКН | • н1 | - характерная точка границ земель или части земельного участка |
|  | - граница кадастрового квартала | 59:32:0890001 - номер кадастрового квартала | |



Масштаб 1:500

Заявитель: _____ / Егошина И.В.
(подпись, расшифровка подписи)

МП
(для юридических лиц
и индивидуальных предпринимателей)