

## РЕШЕНИЕ

о размещении объектов № 1

с. Лобаново, Лобановское с/п,  
Пермского района,  
Пермского края

04.02.2016

Администрация Лобановского сельского поселения Пермского муниципального района разрешает Акционерному обществу «Газпром газораспределение Пермь» (ИНН 5902183841, ОГРН 2125902017723, почтовый адрес: 614000, г. Пермь, ул. Петропавловская, 43)

размещение объекта «газопровод давлением до 1,2 Мпа»

на землях государственная собственность на которые не разграничена

на срок 1 год с 04.02.2016 г. по 03.02.2017 г.

Местоположение: Пермский край, Пермский район, Лобановское с/п, с. Лобаново, ул. Костарева, 10.

Приложение: схема предполагаемых к использованию земель или части земельного участка.

Глава администрации  
сельского поселения  
А.С.Кочкин



(подпись, печать)

Схема предполагаемых к использованию земель или части земельного участка

Объект: Газопровод давлением до 1,2 Мпа, для размещения которого не требуется разрешения на строительство

Местоположение: расположенным рядом с домом, по адресу: Пермский край, Пермский район,  
с.Лобаново, ул.Костарева, 10

Площадь земель или части земельного участка, кв.м.: 634

Категория земель: земли населенных пунктов

Вид разрешенного использования: -

Каталог координат, м






№ точки границы	X	Y
См. приложение		

Описание границ смежных землепользователей:

От точки н1 до точки н2 - земельный участок с кадастровым номером 59:32:0890001:250

От точки н2 до точки н1 - земли общего пользования

Условные обозначения:

- |   |  |   |   |
|---|--|---|---|
|  | - предполагаемый участок земель, на которых планируется размещение объекта             |  | - зоны с особыми условиями использования территории, сведения о которых внесены в ГКН |
|  | - границы и номер земельного участка, сведения о которых внесены в ГКН                 | :3У1  | - обозначение запрашиваемого земельного участка                                       |
|  | - границы и номер объекта капитального строительства, сведения о которых внесены в ГКН | ● н1  | - характерная точка границ земель или части земельного участка                        |
|  | - граница кадастрового квартала  | 59:32:0890001   | - номер кадастрового квартала   |



Масштаб 1:800

Заявитель: \_\_\_\_\_ (подпись, расшифровка подписи)

МП  
(для юридических лиц  
и индивидуальных предпринимателей)